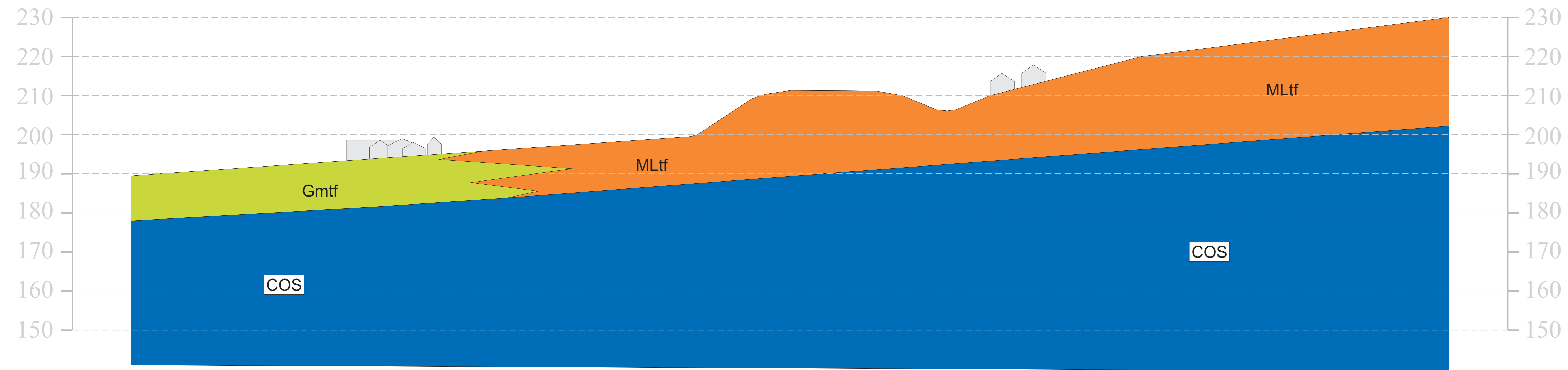
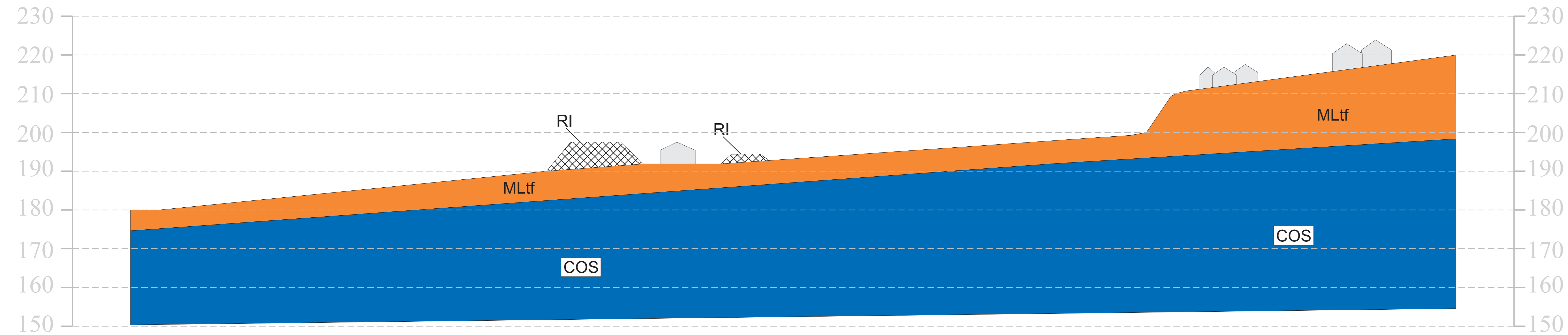


SEZIONE A-A'



SEZIONE B-B'



LEGENDA

Terreni di copertura

- Terreni contenenti resti di attività antropica
- Limi inorganici, farina di roccia, sabbie fini limose o argillose, limi argillosi di bassa plasticità (terrazzo fluviale)
- Ghiaie limose, miscela di ghiaia, sabbia e argilla (terrazzo fluviale)

Substrato geologico rigido

- Coesivo sovraconsolidato, stratificato



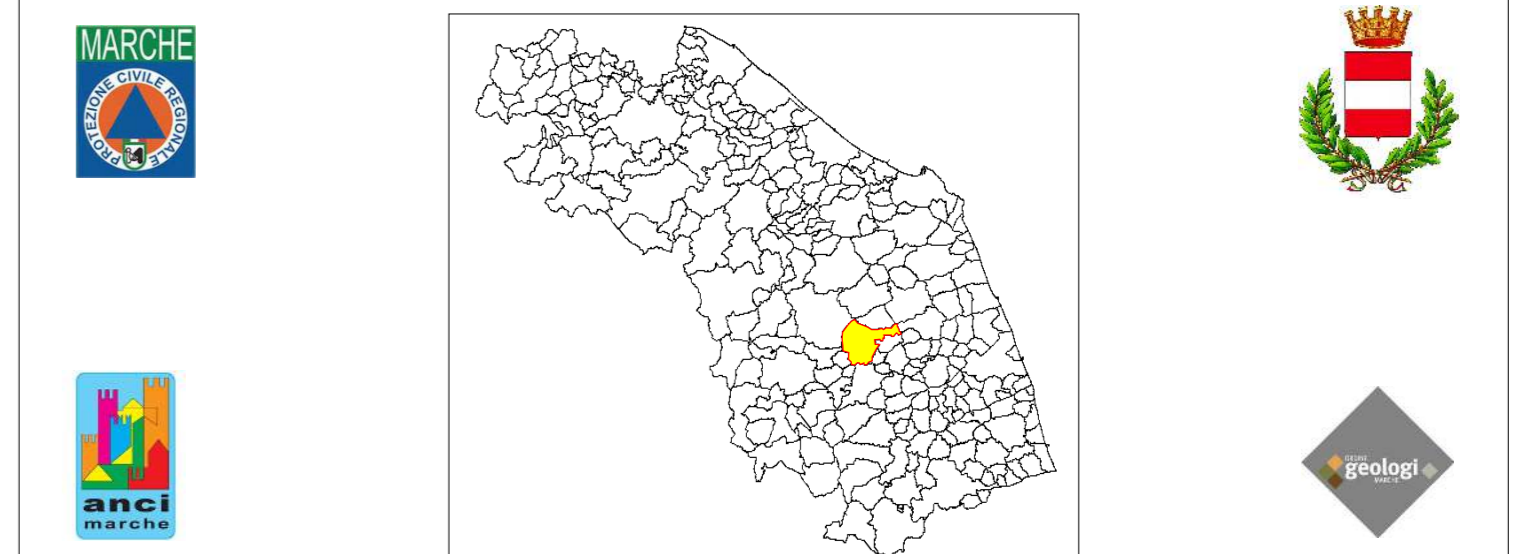
 Attuazione dell'articolo 11 della legge 24 giugno 2009, n. 77
 OPCM 4007/2012
 PROGRAMMA REGIONALE DEGLI STUDI E INDAGINI DI MICROZONAZIONE SISMICA. ANNUALITA' 2011


MICROZONAZIONE SISMICA

TAV. 2.8.1 Sezioni geologiche schematiche

- località Ributino -

Regione Marche
Comune di Tolentino



Regione 
 Soggetto realizzatore:
 Dott. Geol. Fabrizio Tombolini
 Dott. Geol. Roberto Pucciarelli

Collaboratore:
 Dott. Geol. Mauro Cataldi

Altre collaborazioni:
 Dott. Geol. Francesco Viti

Data:

Luglio 2013